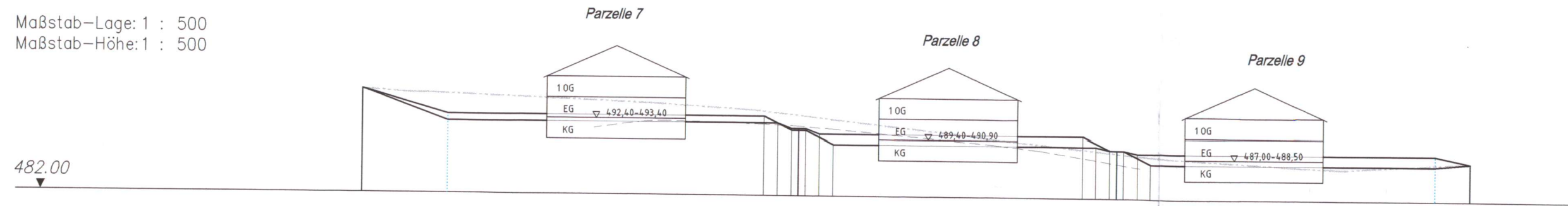


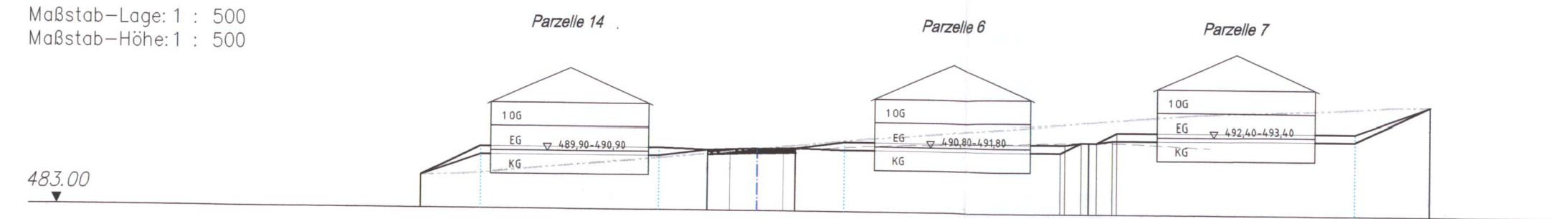
# Schnitt 1

Maßstab-Lage: 1 : 500  
Maßstab-Höhe: 1 : 500



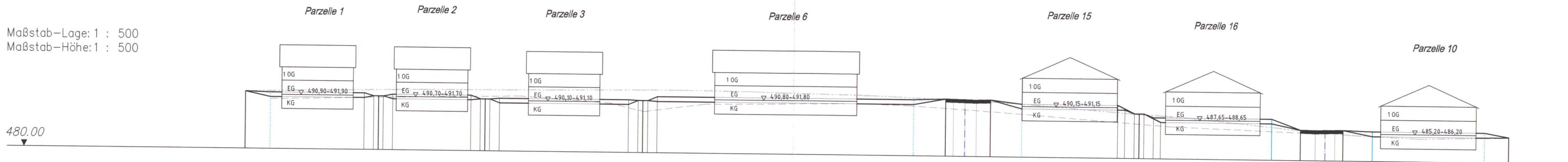
# Schnitt 4

Maßstab-Lage: 1 : 500  
Maßstab-Höhe: 1 : 500



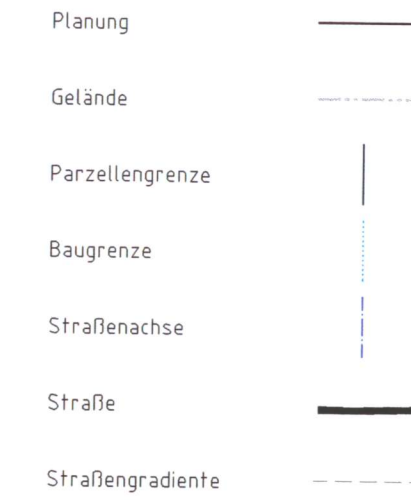
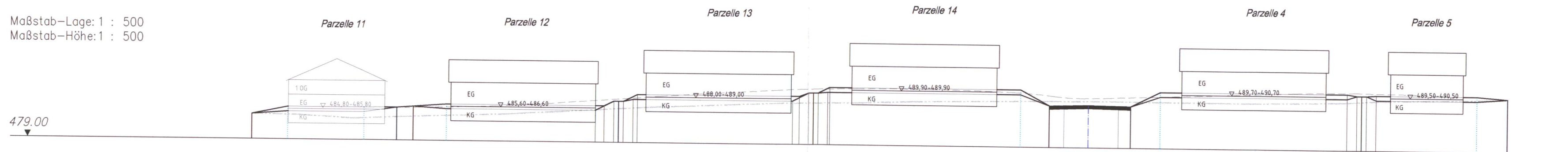
# Schnitt 2

Maßstab-Lage: 1 : 500  
Maßstab-Höhe: 1 : 500



# Schnitt 3

Maßstab-Lage: 1 : 500  
Maßstab-Höhe: 1 : 500



Hinweis:  
Der Plan stellt lediglich eine Möglichkeit der Bebauung dar.  
Die Böschungen sind nach maximalen Maßen konstruiert.  
Die Eingriffe ins Gelände sind hier die Größtmöglichen.  
Eine Lösung, die sich mehr ans Gelände anschmiegt ist anzustreben.

Anderung	Datum	Name
Fassung vom 04.07.2000	04.07.2000	Przywecki
<b>Ingenieurbüro Dipl.-Ing. Volkmar Renner</b>		
Schwojerstr. 18b • 81249 München Tel. 089/864 934-0 Fax 089/864 934-28		
<b>Bauherr</b>	Gemeinde Jetzendorf	
<b>Bauvorhaben</b>	BG "Jetzendorf Ost"	
<b>Bezeichnung</b>	Geländeschnitte als Hinweis zum Bebauungsplan	
<b>geplant</b>	04.04.2000	Kreitmeyer
<b>gezeichnet</b>	04.04.2000	Kreitmeyer
<b>geprüft</b>	04.04.2000	Renner
<b>Maßstab</b>	1:500/500	
<b>Plannummer</b>	München, den 04.07.2000 Ingenieurbüro Dipl.-Ing. Volkmar Renner Schwojerstr. 18b 81249 München	
	Unterschrift	

Ingenieurbüro Dipl.-Ing. Volkmar Renner • Schwojerstr. 18b • 81249 München • Tel. 089/864934-0 • Fax -28