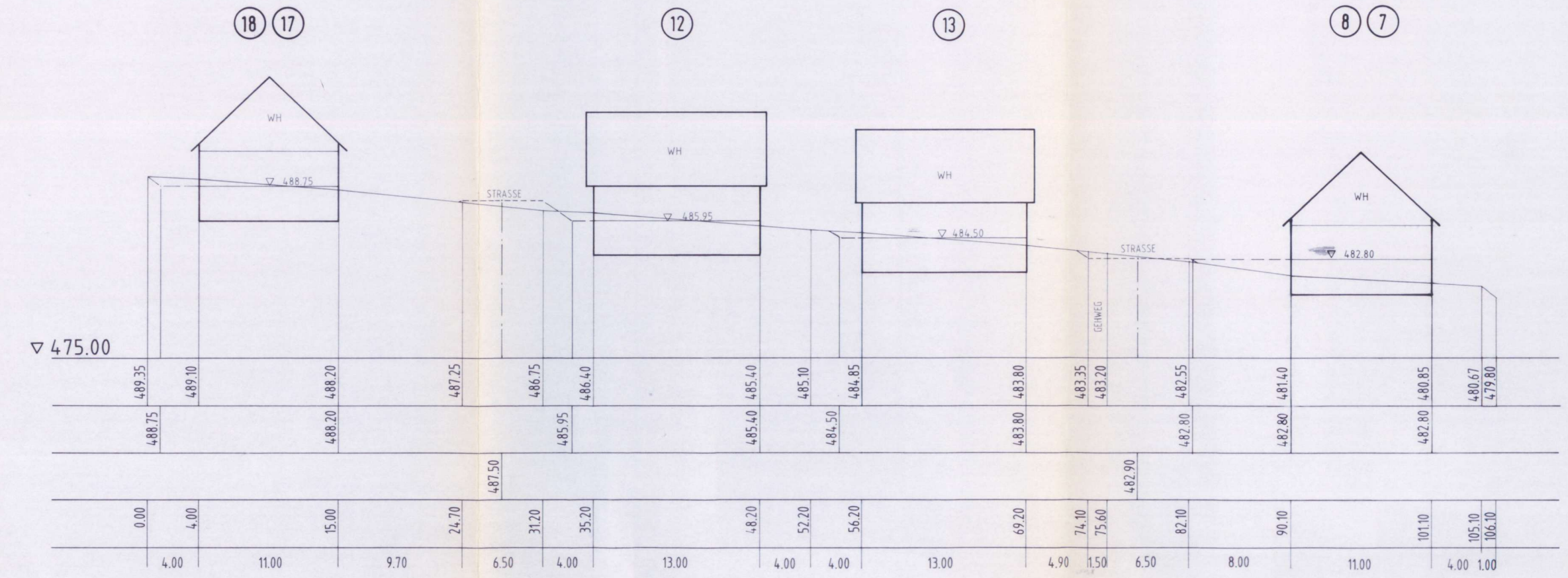
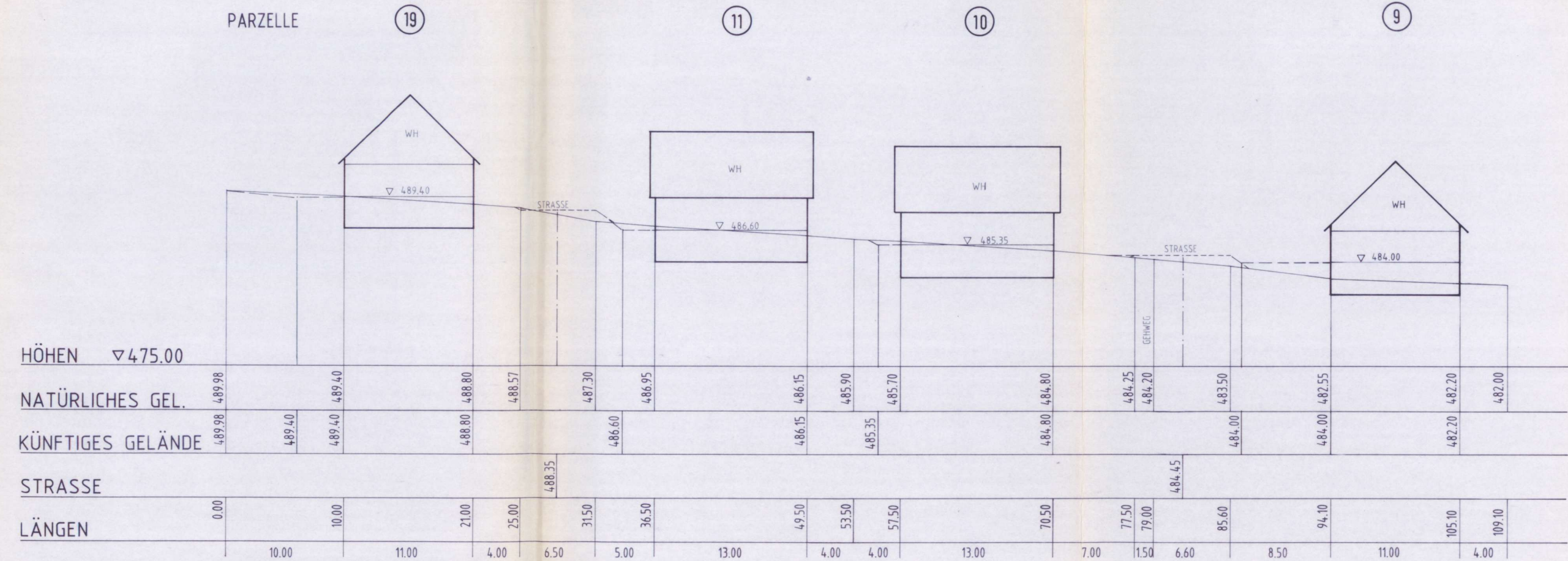


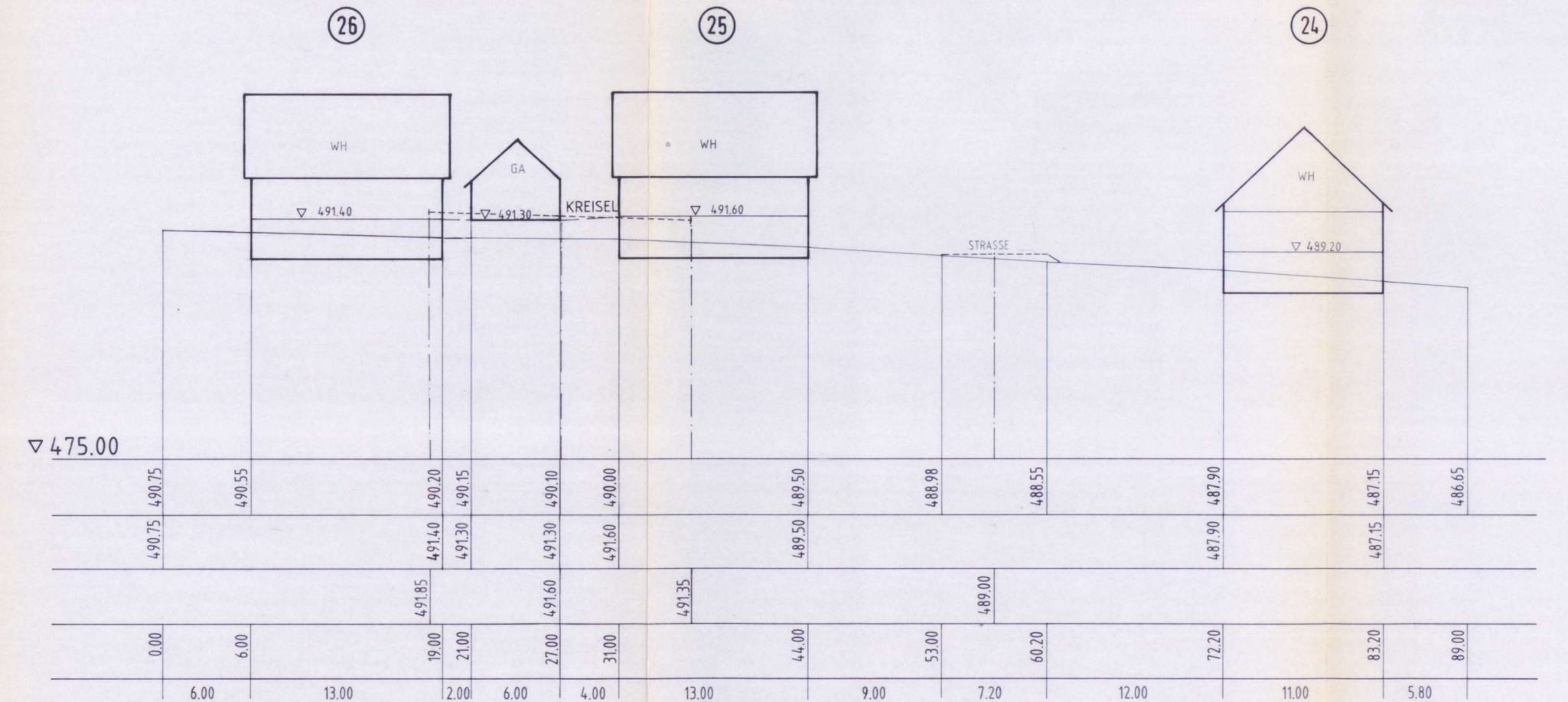
SCHNITT 9



SCHNITT 10

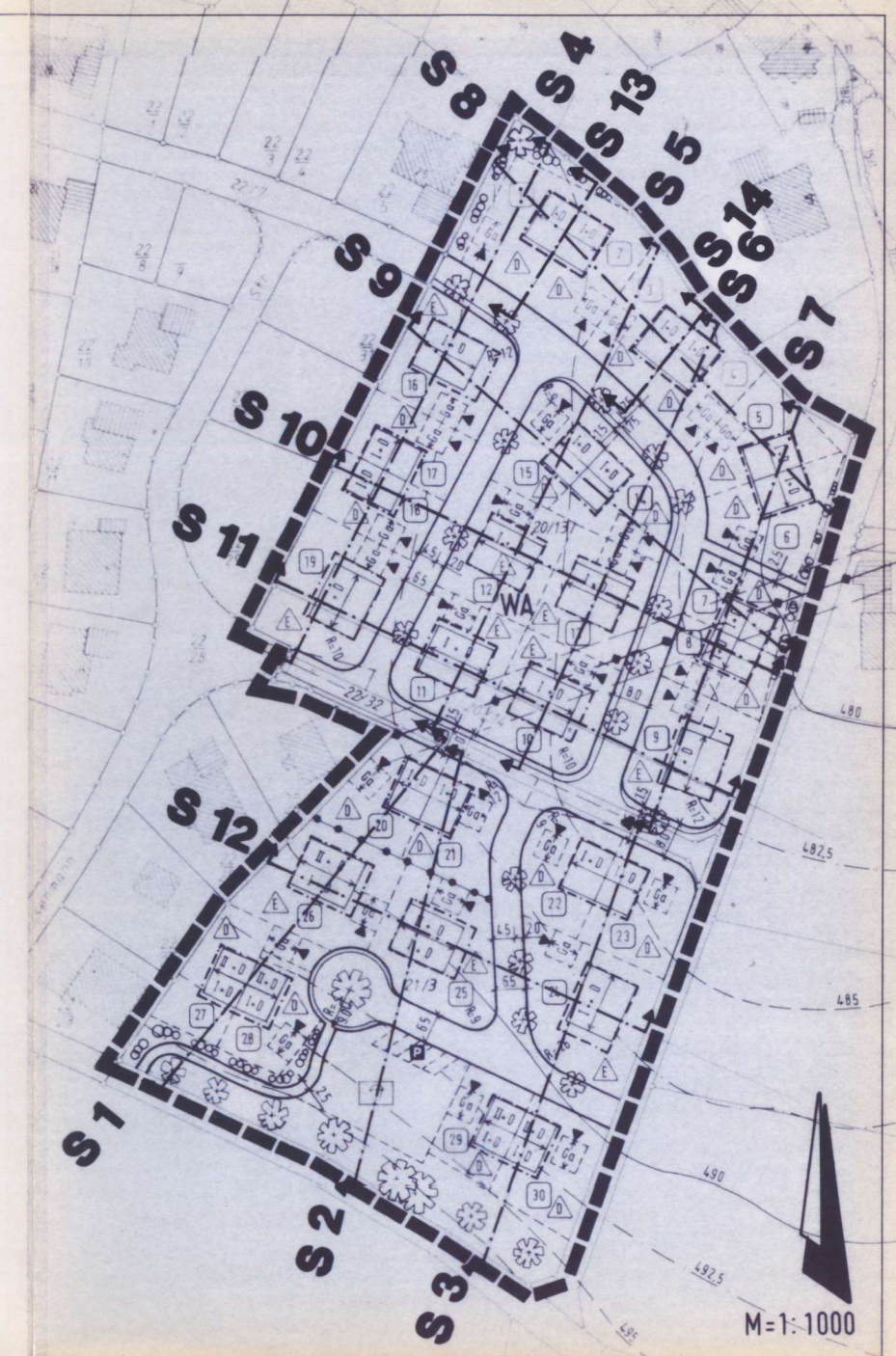


SCHNITT 11



SCHNITT 12

ZEICHENERKLÄRUNG:
 NATÜRLICHES GELÄNDE
 KÜNFTIGES GELÄNDE
 STRASSE
 PARZELLE
 MAX. HÖHE DER OK-ROHDECKE



**BEBAUUNGSPLAN
M = 1:1000**

**BAUGEBIET
"JETZENDORF-SÜD"
TEIL II**

GEMEINDE JETZENDORF

**GELÄNDESCHNITTE 9 - 12
PLANANLAGE 3/4 M=1:250**

PLANFERTIGER:
 HANS GÄSSNER
 DIPL.-ING. FH BAYK BAU
 TEL. 0 84 41 / 8 48 88
 FAX. 0 84 41 / 7 89 38
 DR.-SCHARL-STRASSE 19
 85276 PFAFFENHOFEN/ILM

PFAFFENHOFEN, DEN 6. APRIL 1995
 1. ERGÄNZUNG: AUGUST 1995