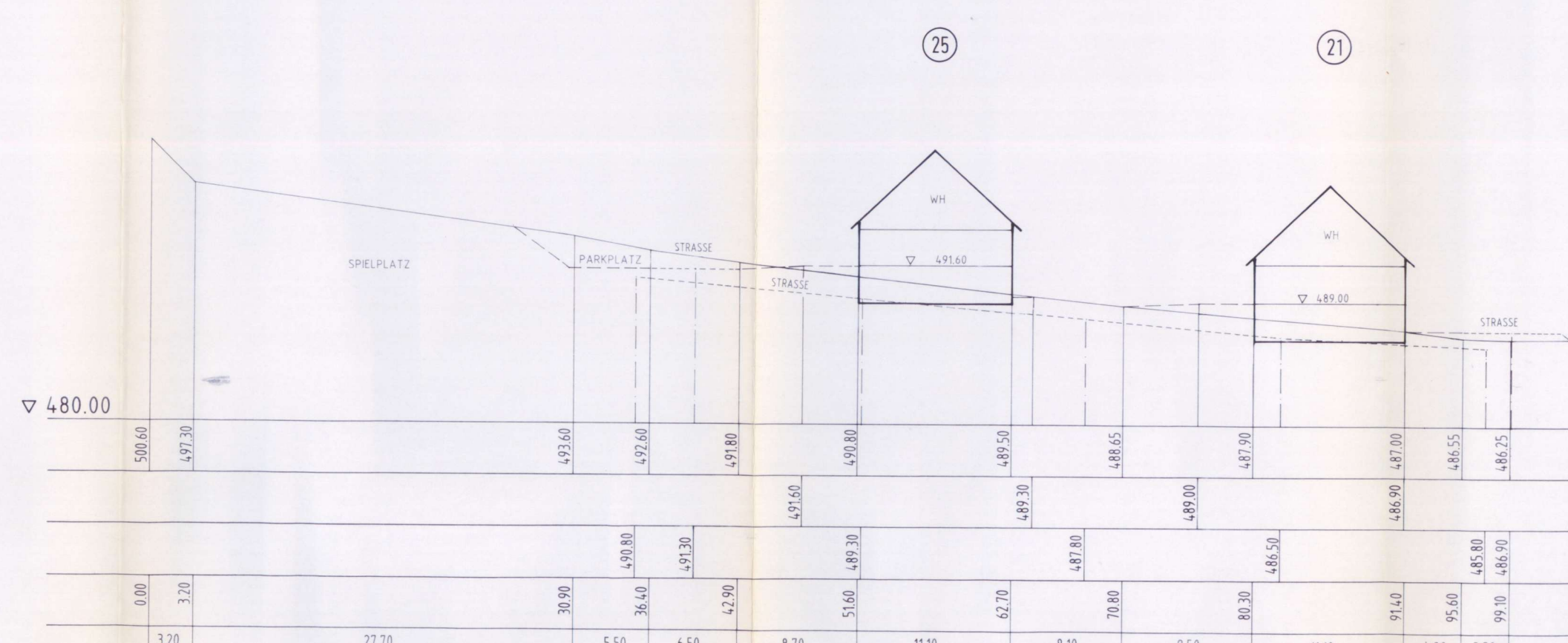
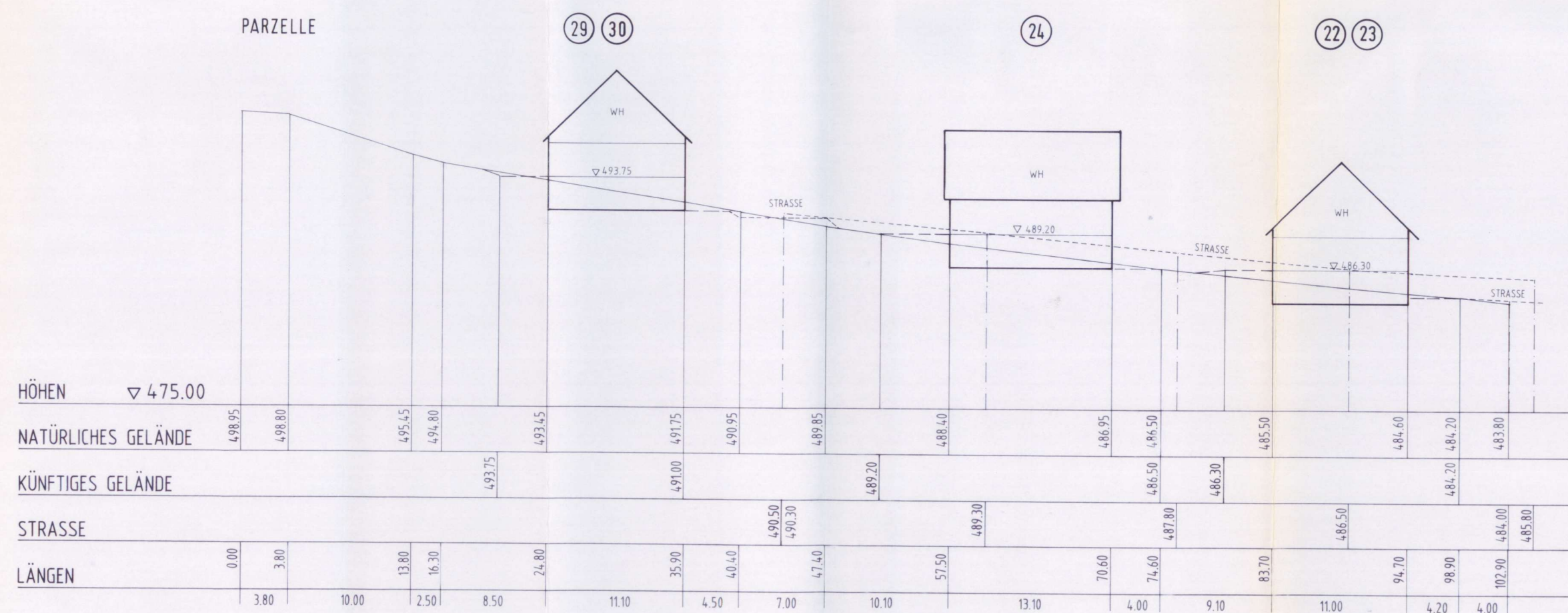


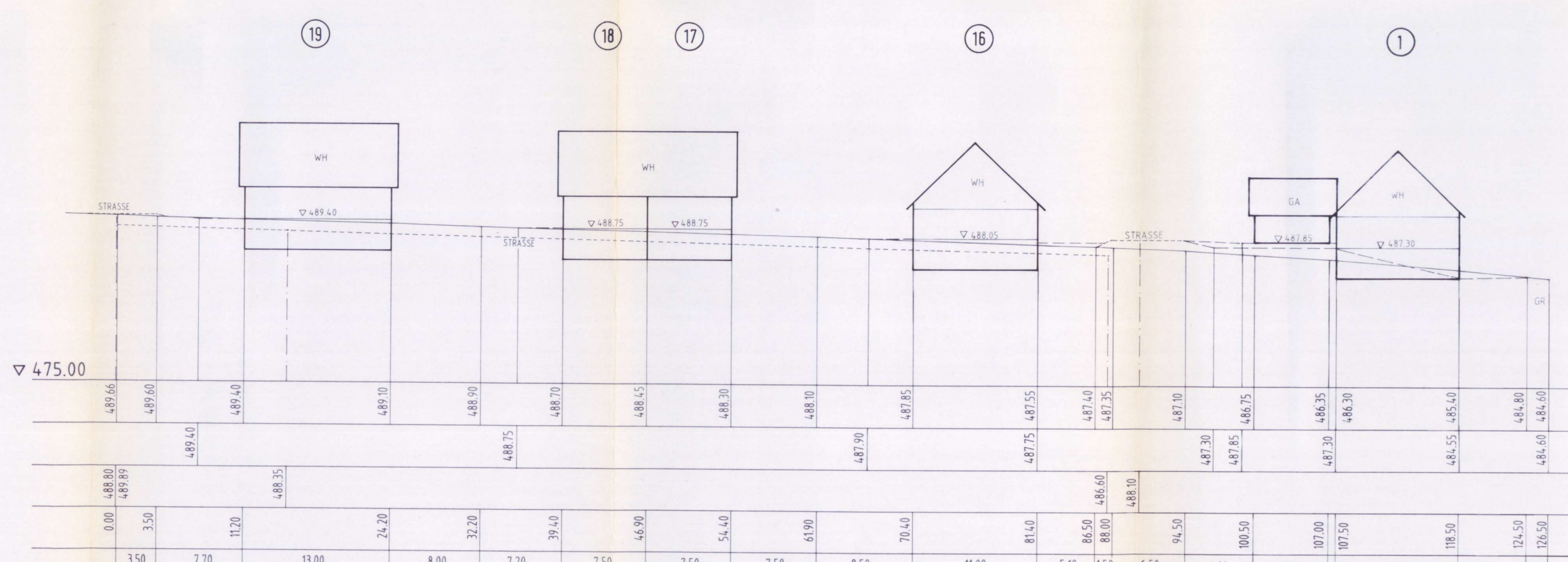
SCHNITT 1



SCHNITT 2

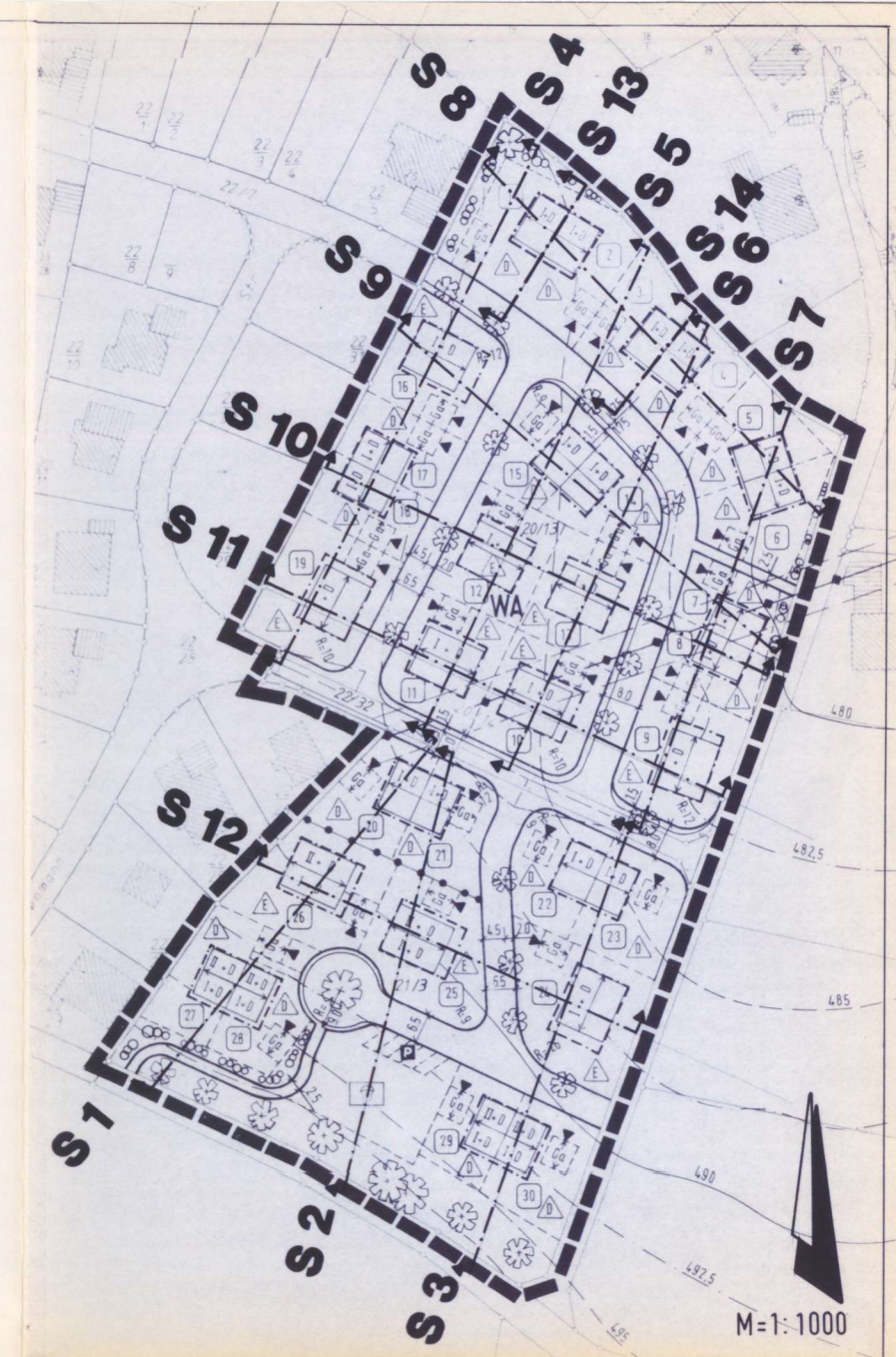


SCHNITT 3



SCHNITT 4

ZEICHENERKLÄRUNG:
 NATÜRLICHES GELÄNDE ———
 KÜNFTIGES GELÄNDE - - - - -
 STRASSE ———
 PARZELLE ①
 MAX. HÖHE DER OK-ROHDECKE ▽ 495.40



**BEBAUUNGSPLAN
M = 1:1000**

**BAUGEBIET
"JETZENDORF-SÜD"
TEIL II**

GEMEINDE JETZENDORF

**GELÄNDESCHNITTE 1 - 4
PLANANLAGE 1/4 M = 1:250**

PLANERTIGER:
 HANS GASSNER
 DIPL.-ING. FH BAYKT BAU
 TEL. 0 84 41 / 8 48 88
 FAX 0 84 41 / 7 89 39
 DR.-SCHARL-STRASSE 10
 85276 PFAFFENHOFEN/ILM

PFAFFENHOFEN, DEN 19. JANUAR 1995
 1. ERGÄNZUNG: APRIL 1995
 2. ERGÄNZUNG: JUNI 1995
 3. ERGÄNZUNG: AUGUST 1995